




The Digital Twin of the Ocean



This project has received funding from the European Commission's Horizon 2020 Research and Innovation programme under grant agreements No 101037643. The information and views of this website lie entirely with the authors. The European Commission is not responsible for any use that may be made of the information it contains.


Добре дошли в нашата общност,
посветена на опазването на морето!

Ние сме група от хора, които
споделят обща цел за защита на
нашето Черно море, а също така на
океаните и морския живот.



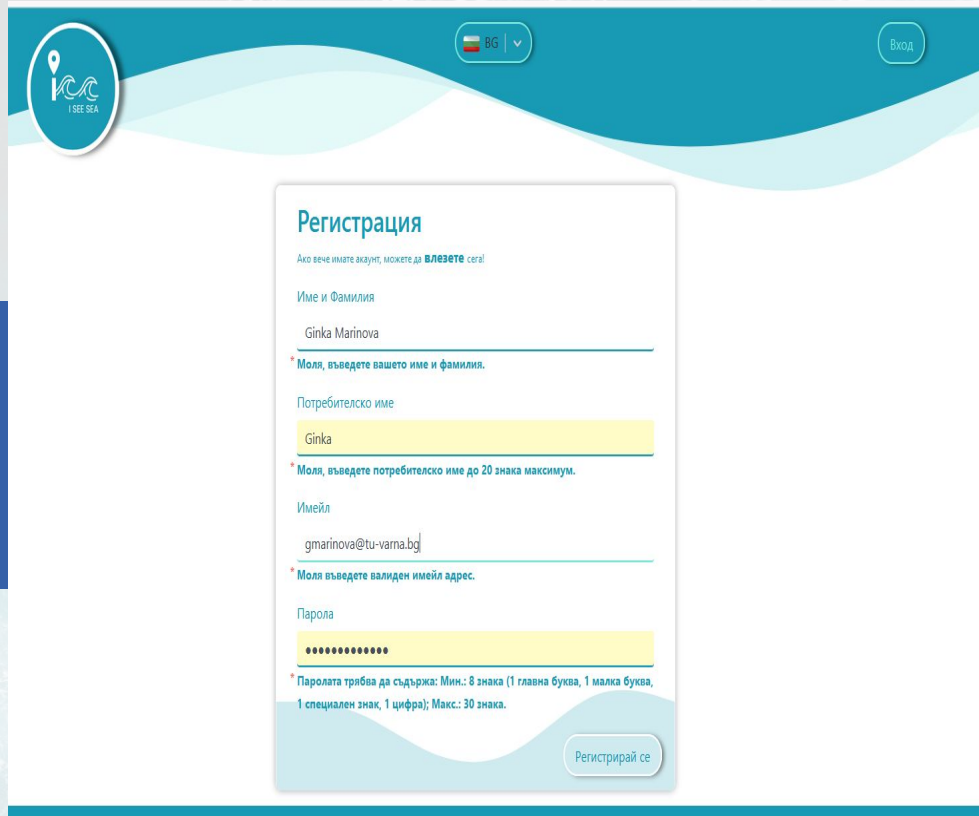


Можете да започнете, като наблюдавате и докладвате
за замърсяване и необичайни ситуации в
крайбрежната зона около вас.



This project has received funding from the European Commission's Horizon 2020 Research and Innovation programme under grant agreements No 101037643. The information and views of this website lie entirely with the authors. The European Commission is not responsible for any use that may be made of the information it contains.

<https://iliad.tu-varna.bg>



The screenshot shows the registration page of the iliad system. At the top, there is a header with the iliad logo, a language selector set to BG, and a login button labeled 'Вход'. The main content area is titled 'Регистрация' (Registration). Below the title, there is a note: 'Ако вече имате акаунт, можете да **ВЛЕЗЕТЕ** сега!'. The form consists of several fields: 'Име и Фамилия' (Name and Surname) with the value 'Ginka Marinova'; 'Потребителско име' (Username) with the value 'Ginka'; 'Имейл' (Email) with the value 'gmarinova@tu-varna.bg'; and 'Парола' (Password) which is masked with dots. Each field has a red asterisk and a validation message below it. At the bottom right of the form is a button labeled 'Регистрирай се' (Register).

Регистрация

Ако вече имате акаунт, можете да **ВЛЕЗЕТЕ** сега!

Име и Фамилия

Ginka Marinova

* Моля, въведете вашето име и фамилия.

Потребителско име

Ginka

* Моля, въведете потребителско име до 20 знака максимум.

Имейл

gmarinova@tu-varna.bg

* Моля въведете валиден имейл адрес.

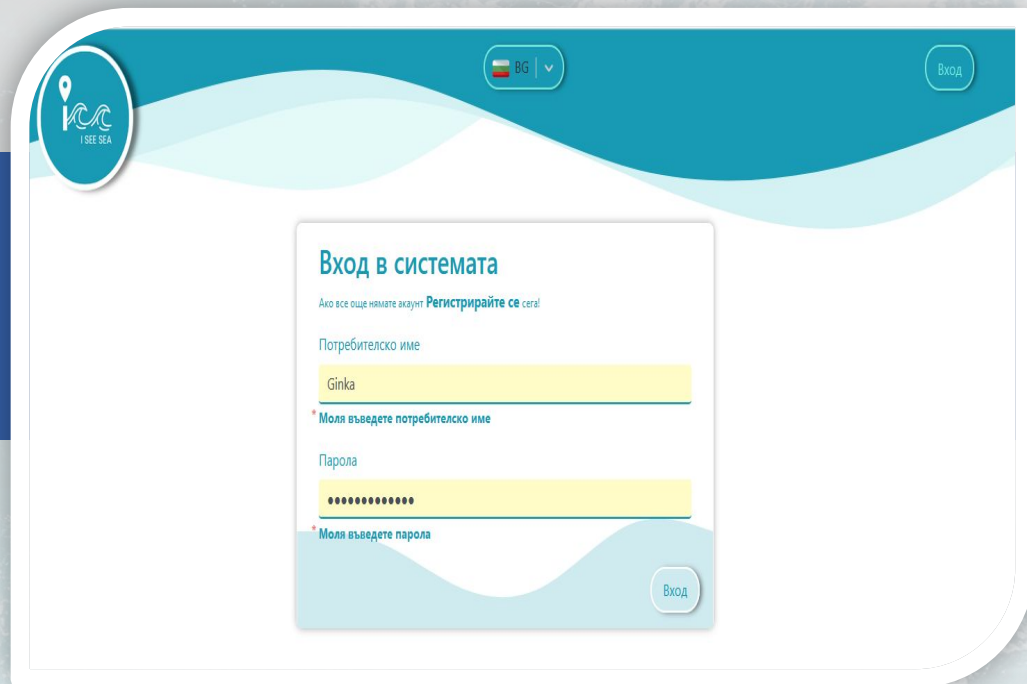
Парола

.....

* Паролата трябва да съдържа: Мин.: 8 знака (1 главна буква, 1 малка буква, 1 специален знак, 1 цифра); Макс.: 30 знака.

Регистрирай се

<https://iliad.tu-varna.bg>



The screenshot shows the login interface of the Iliad system. At the top, there is a teal header with a circular logo on the left containing the letters 'ica' and the text 'I SEE SEA'. On the right of the header, there is a language selector showing 'BG' with a dropdown arrow, and a 'Вход' (Login) button. The main content area is white and features a central login form titled 'Вход в системата' (Login to the system). Below the title, a link says 'Ако все още нямате акаунт Регистрирайте се сега!' (If you don't have an account yet, register now!). The form has two input fields: 'Потребителско име' (Username) with the value 'Ginka' and 'Парола' (Password) with masked characters. Both fields have a red asterisk and the text 'Моля въведете потребителско име' (Please enter username) and 'Моля въведете парола' (Please enter password) respectively. A 'Вход' (Login) button is located at the bottom right of the form.




Начална страница

Достъпът за местоположението от вашият телефон, трябва да бъде разрешен. Това е необходимо за отбелязване на докладите на картата.




This project has received funding from the European Commission's Horizon 2020 Research and Innovation programme under grant agreements No 101037643. The information and views of this website lie entirely with the authors. The European Commission is not responsible for any use that may be made of the information it contains.

BGИзход

ПрофиПубликувани доклади

Лична информация



Ginka

Потребителско име:


GinkaMarinova

Имейл адрес:

ginkamarinova1972@gmail.com


Публикувани доклади

Медузи




0

Буря




3

Метеорологични условия




0

Замърсявания



0

Други проблеми




0

Информация! Ако желаете да публикувате доклад моля отидете на [Началната](#) страница!

ICC се хоства от

ICC



This project has received funding from the European Commission's Horizon 2020 Research and Innovation programme under grant agreements No 101037643. The information and views of this website lie entirely with the authors. The European Commission is not responsible for any use that may be made of the information it contains.

- Медузи;
- Бури;
- Метеорологични условия;
- Замърсители на морето и бреговата ивица;
- Други проблеми.

Категории доклади



Медузи

Тук може да докладвате Вашите наблюдения относно наличие и концентрация на медузи.

Създай доклад



Бури

Тук можете да докладвате Вашите наблюдения, свързани с бури и буреносна активност.

Създай доклад



Метеорологични условия

Тук можете да докладвате Вашите наблюдения, свързани с посока и скорост на вятъра, наличие на мъгла, вълнение на морето и др.

Създай доклад



Замърсители на морето и бреговата ивица

Тук можете да докладвате Вашите наблюдения, свързани с установяване на различни типове замърсявания на морето и крайбрежната зона.

Създай доклад



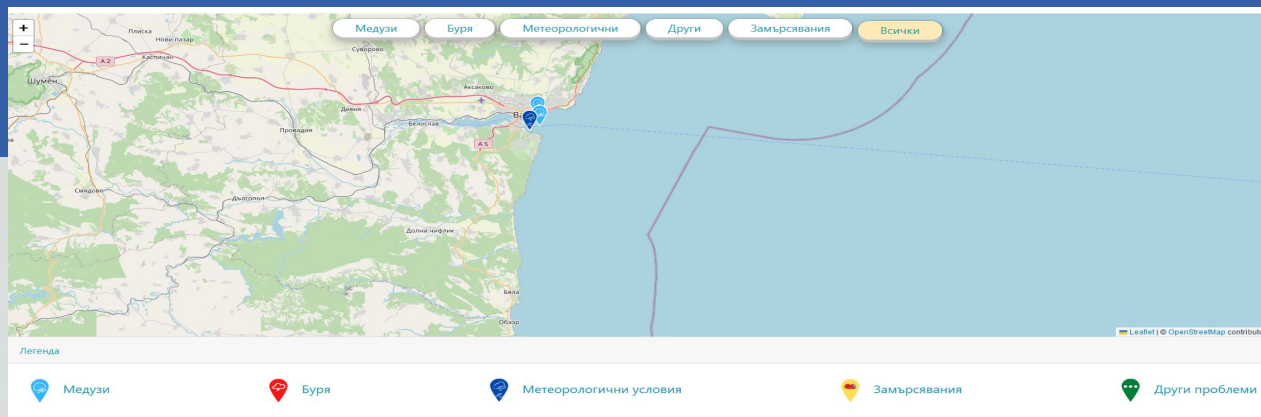
Други проблеми

Тук можете да докладвате за проблеми свързани с морската среда, които не попадат в останалите категории.

Създай доклад



В създадената уеб система е реализирана цифрова карта. Така че, всички наблюдения ще бъдат отбелязани на картата с правилното местоположение за докладваните обстоятелства.



This project has received funding from the European Commission's Horizon 2020 Research and Innovation programme under grant agreements No 101037643. The information and views of this website lie entirely with the authors. The European Commission is not responsible for any use that may be made of the information it contains.



Доклад - Гръмотевична буря



Бури

Тук можете да докладвате Вашите наблюдения, свързани с бури и буреносна активност.

Създай доклад

Буря

Име на доклад:

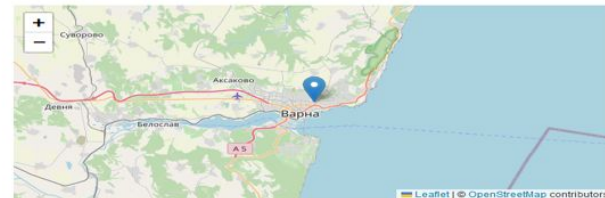
Гръмотевична буря

Име на потребител:

Ginka

Час и дата: October 20, 2023 2:03 PM

Информация! Този раздел се нуждае от достъп до вашето местоположение!



Натиснете на картата за да изберете точното местоположение на доклада!

Вид буря:

Гръмотевична буря

Описание и коментари:

Гръмотевична буря придружена със светкавици!

Прикачи снимка:

Browse... BurqVarna.jpg

Изпращане на доклад



This project has received funding from the European Commission's Horizon 2020 Research and Innovation programme under grant agreements No 101037643. The information and views of this website lie entirely with the authors. The European Commission is not responsible for any use that may be made of the information it contains.

Медузи

Предоставена ви е възможност за въвеждане на брой на наблюдаваните видове медузи, а също така да напишете кратко описание, или коментар. Можете, да качите снимка.

Категории доклади



Медузи

Тук може да докладвате Вашите наблюдения относно наличие и концентрация на медузи.

Създай доклад

Докладване на медузи

Име на доклад:

Средиземноморска медуза на крайбрежната ивица на 2 ра буна Варна!

Час и дата: October 20, 2023 2:03 PM



Натиснете на картата за да изберете точното местоположение на доклада!

Брой медузи:

2 до 5

Описание и коментари:

Брой медузи:

2 до 5

Описание и коментари:

Открита е средиземноморска медуза в района на втора буна!

Тип организъм:

Средиземноморска медуза

Прикачи снимка:

медуза.jpeg

Изпращане на доклад



Метеорологічні умовия

- Вятър;
- Вълни от морето;
- Мъгла.



Метеорологічні умовия

Тук можете да докладвате Вашите наблюдения, свързани с посока и скорост на вятъра, наличие на мъгла, вълнение на морето и др.

Създай доклад

Метеорологични условия

Име на доклад:

Тежко метеорологично условие на крайбрежната алея на Варна!

Час и дата: October 20, 2023 2:42 PM

Патените на картата за да изберете точното местоположение на доклада!

Вятър:

- Ураганен вятър

Вълнение:

- Силно вълнение : 6m.

Вятър:

- Ураганен вятър

Вълнение:

- Силно вълнение : 6m.

Мъгла:

- Моля изберете

Без видимост (видимост под 50 метра).
 Слаба видимост (видимост между 50 и 200 метра).
 Умерена видимост (видимост между 200 и 500 метра).
 Видимост между 500 и 1000 метра.
 Без мъгла

Мъгла:

- Без видимост (видимост под 50 метра).

Описание и коментари:

Силен ураганен вятър.

Прикачи снимка:

Изпращане на доклад



This project has received funding from the European Commission's Horizon 2020 Research and Innovation programme under grant agreements No 101037643. The information and views of this website lie entirely with the authors. The European Commission is not responsible for any use that may be made of the information it contains.

Замърсители на морето и бреговата ивица

- Замърсяване с нефт;
- Биологично замърсяване;
- Замърсяване с пластмаса;
- Голямо плаващо замърсяване.



Замърсители на морето и бреговата ивица

Тук можете да докладвате Вашите наблюдения, свързани с установяване на различни типове замърсявания на морето и крайбрежната зона.

Създай доклад

Други проблеми

Име на доклад:

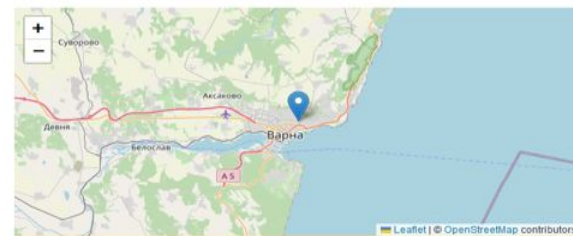
Замърсяване с пластмасови отпадъци

Име на потребител:

Ginka

Час и дата: October 20, 2023 2:59 PM

Информация! Този раздел се нуждае от достъп до вашето местоположение!



Натиснете на картата за да изберете точното местоположение на доклада!

Описание и коментари:

Замърсяване с пластмаса!

Прикачи снимка:

Browse... пластмаса черно море.jpg

Изпращане на доклад



This project has received funding from the European Commission's Horizon 2020 Research and Innovation programme under grant agreements No 101037643. The information and views of this website lie entirely with the authors. The European Commission is not responsible for any use that may be made of the information it contains.

История

Проверка на отчетите, които сте публикували до момента!

Доклади за медузи

Доклади за буря

Доклади за замърсители

Метеорологични доклади

Други доклади



Име на доклад:

Медузи

Детайли:



2



Средиземноморска медуза



Наличие на медузи

20/10/2023 09:50





Ако е необходимо, можете да се обадите на 112 или да се свържете с ИАРА - Изпълнителна агенция по рибарство и аквакултури.

Свържете се с:



Спешен телефон 112

Ако забележите нещо необичайно или сигнал, който трябва незабавно да подадете на контролните органи, моля свържете се с:

112



ИАРА - Изпълнителна агенция по рибарство и аквакултури

ИАРА - страница с формуляр за контакт

ИАРА - контактна форма



ocean-twin.eu





/oceantwin



@ocean_twin

Благодаря ви за вниманието!
Каня ви, да се присъедините към нашата мисия за опазване на
Черно море!



ocean-twin.eu



[/oceantwin](https://www.facebook.com/oceantwin)



[@ocean_twin](https://twitter.com/ocean_twin)